



## Etappe 2

*Herznach –  
Balsthal*

## Beschreibung der Etappe

Nach einer erholsamen Nacht im Herzen des Jurapark Aargau führt Sie die zweite Etappe der Route Verte auf sanften Kurven durch eine gepflegte, von Hochstammobstbäumen geprägte Landschaft. Reisen Sie im Frühling, so werden Sie die blühenden Kirschbäume verzaubern! Nach Wittnau verlassen Sie den Park und durchqueren die Natur von Basel-Landschaft bis nach Liestal, dem Hauptort des Kantons. Laden Sie hier Ihr Elektrofahrrad auf, um die bevorstehenden Anstiege in Angriff zu nehmen - und die umliegende üppige Natur wird Sie für Ihre Mühe belohnen! Anschliessend erreichen Sie Balsthal im Naturpark Thal und können dabei eine atemberaubende Aussicht auf die Ruine von Schloss Neu Falkenstein geniessen.

Auf jeder Etappe der Route Verte können Sie eine lebendige Landschaft entdecken! Im Jurapark Aargau gibt es die wunderschönen Hochstammobstbäume zu bestaunen. Profitieren Sie davon beim Kirschen pflücken, in dem Sie einen Partnerbetrieb besuchen oder köstliche, aus lokalen Früchten hergestellte Spezialitäten kaufen. Sämtliche Informationen dazu finden Sie am Ende des

### **Jurapark Aargau**

Linn 51, 5225 Bözberg  
T +41 62 877 15 04  
[www.jurapark-aargau.ch](http://www.jurapark-aargau.ch)  
[info@jurapark-aargau.ch](mailto:info@jurapark-aargau.ch)

### **Aargau Tourismus**

Laurstrasse 10, 5200 Brugg  
T +41 62 823 00 73  
[www.aargautourismus.ch](http://www.aargautourismus.ch)  
[info@aargautourismus.ch](mailto:info@aargautourismus.ch)

### **Baselland Tourismus**

c/o Haus der Wirtschaft Altmarktstrasse 96  
4410 Liestal, T +41 61 927 65 44  
[www.baselland-tourismus.ch](http://www.baselland-tourismus.ch)  
[info@baselland-tourismus.ch](mailto:info@baselland-tourismus.ch)

## Etappe 2: Herznach – Balsthal



### Quellen

Parkperimeter: Bundesamt für Umwelt und Netzwerk Schweizer Pärke 201801;  
Strecke La Route Verte: Schweiz Mobil/swisstopo (5704002947); Mietvelo – E-Bike: Rent a Bike;  
POIs: Regionaler Naturpark Schaffhausen, Jurapark Aargau, Naturpark Thal, Parc du Doubs, Parc régional Chasseral, Parc Jura vaudois;  
Hintergrundkarte: Esri World Topographic Map, Mai 2018, <http://www.arcgis.com>

# Detaillierte Beschreibung

## Herznach – Rothenfluh

Ab dem Dorfzentrum Herznach folgen Sie dem Wegweiser zum Bergwerk und fahren am markanten Silo vorbei auf den Kornberg. Sie überqueren die Hochebene in Richtung Wölflinswil (erst links, nach dem Hof wieder rechts) auf der schmalen Teerstrasse ohne Veloroute. Nach der kurzen Fahrt durch den Wald führt die kurvige Strasse immer geradeaus nach Wölflinswil. Im Dorfzentrum angekommen, biegen Sie rechts in die Hauptstrasse Richtung Wittnau/Frick ein. Nach rund drei Kilometern wählen Sie vor der Einmündung in der Hauptstrasse die links wegführende Strasse und gelangen so auf die Hauptstrasse durch das Dorf Wittnau. Ab hier steigen Sie auf den Limperg auf (Strasse Richtung Sissach/Rothenfluh) – ein längerer Abschnitt. Vergessen Sie nicht, unterwegs einen Blick auf die Jurahügel zu werfen. Beim Parkplatz angekommen, können Sie einen Abstecher zur Buschbergkapelle, einem Kraftort, machen. Dem Strassenverlauf folgen Sie weiter bis ins Dorf Rothenfluh, wo Sie an der Hauptstrasse auf die Veloland Schweiz-Route Nr. 3 nach Liestal treffen.

**Siehe Karten 1 und 2**



## Rothenfluh – Liestal

Weiter fahren Sie entlang der Veloland Schweiz-Route Nr. 3. Auf dem Weg von Rothenfluh über Gelterkinder nach Liestal lassen sich besonders im Frühling atemberaubende Landschaften bestaunen. Während der Bluescht-Zeit strahlen die Kirschbäume in ihrem weissen Kleid um die Wette. Nachdem Sie Gelterkinder verlassen haben, erreichen Sie schon bald Sissach. Hoch über Sissach thront das beliebte Ausflugsziel, die Sissacher Fluh mit wunderschöner Aussicht über das Ergolz- und Diegertal und teilweise sogar bis zu den Alpen. Weiter führt Sie die Route nach Liestal. Dort kann die mittelalterliche Altstadt besichtigt werden.

**Siehe Karten 3 bis 5**



## Liestal – Langenbruck

Ab Liestal folgen Sie bis Langenbruck der Veloland Schweiz-Route Nr. 112. Im Baselbieterlied wird neben der schönen Landschaft auch «Bärg und Täli» besungen. Tatsächlich ist die Topografie der Route anspruchsvoll und recht schweisstreibend. Nachdem Sie von Bubendorf über Lampenberg und Titterten bis nach Liedertswil gefahren sind, lohnt sich aber der Aufstieg zur Region Wasserfallen. In diesem auch bei Wanderer beliebten Gebiet, liegen mehrere Berggasthöfe, die sicher eine willkommene Gelegenheit bieten, sich nochmals zu stärken. Nach kurzem Anstieg auf der Passhöhe von Hauenstein angekommen, bietet sich bald ein Weitblick über die ganze Region Basel bis hin zu den französischen Vogesen und dem Schwarzwald. Entlang des Kettenjuras – vorbei an imposanten Kalkstein-Felsformationen und durch üppige Wälder – der Blick schweift in die Ferne bis zu den Alpen, bevor es zum Schluss bis Langenbruck nochmals eine flotte Abfahrt gibt.

**Siehe Karten 6 und 7**



## Langenbruck – Balsthal

Von Langenbruck aus folgen Sie der Veloland Schweiz-Route Nr. 54, die Ihnen einen herrlichen Blick auf den Wald und die Burgruine Neu Falkenstein bietet. Nach Holderbank beim signalisierten Parkplatz vom Holzweg Thal direkt an der Hauptstrasse können Sie rechts abbiegen und über diesen spannenden Themenweg nach Balsthal fahren. Wollen Sie den Holzweg ein andermal besuchen, folgen Sie weiter der Veloroute. Vorsicht, die Strecke zwischen Langenbruck und Balsthal folgt der Kantonsstrasse, welche teilweise stark befahren ist.

**Siehe Karte 8**

**Länge**

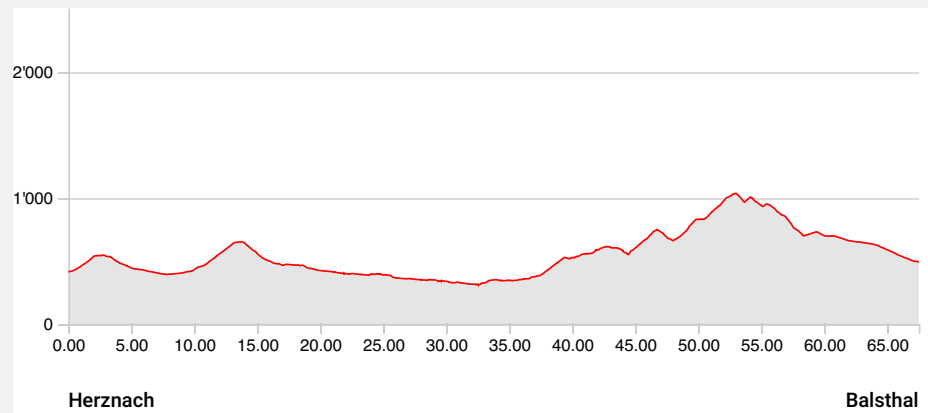
67.5 km

**Aufstiege**

1484 m

**Abstiege**

1404 m

**Höhenprofil****E-Bike Vermietstation:****Rent a Bike – Olten**

Bahnhof SBB

4600 Olten

T +41 51 229 52 35

olten@sbb.ch

www.rentabike.ch

**Legende Detailkarten**

Beherbergung



Verpflegung



Sehenswürdigkeiten



E-Bike Verleih/Reparatur

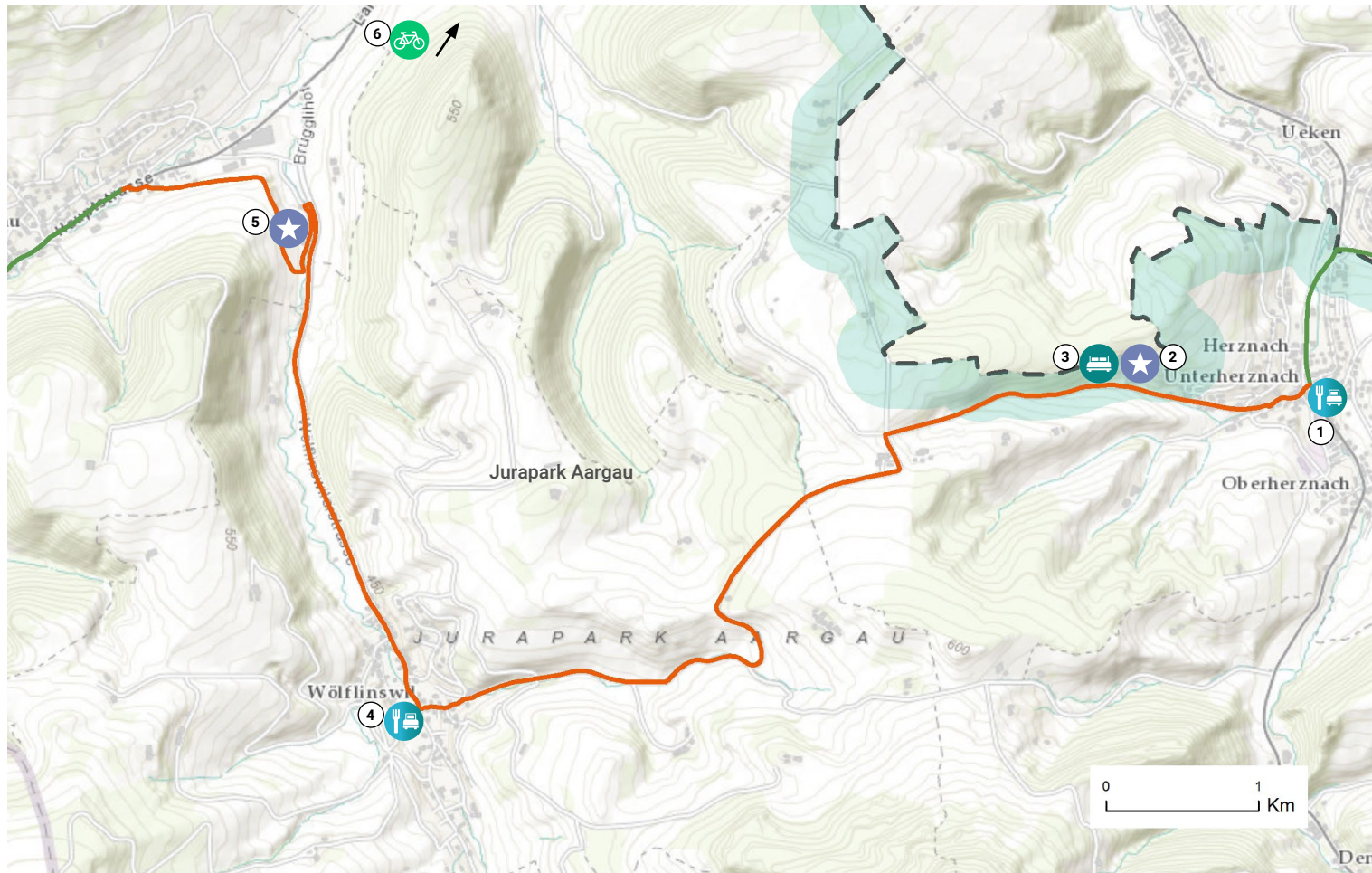


Informationen



Parkperimeter

## 1. Herznach – Rothenfluh



### Quellen

Parkperimeter: Bundesamt für Umwelt und Netzwerk Schweizer Pärke 201801;

Strecke La Route Verte: Schweiz Mobil/swisstopo (5704002947); Mietvelo – E-Bike: Rent a Bike;

POIs: Regionaler Naturpark Schaffhausen, Jurapark Aargau, Naturpark Thal, Parc du Doubs, Parc régional Chasseral, Parc Jura vaudois;

Hintergrundkarte: Esri World Topographic Map, Mai 2018, <http://www.arcgis.com>

① **Gasthof Löwen**

Alte Landstrasse 1  
5027 Herznach  
T +41 62 878 12 38  
info@loewen-herznach.ch  
www.loewen-herznach.ch

② **Bergwerksmuseum**

**Verein Eisen und Bergwerke VEB**

5027 Herznach  
T +41 62 878 15 11  
info@bergwerkherznach.ch  
www.bergwerkherznach.ch

③ **Bergwerksilo**

Bergwerkstrasse 36  
5027 Herznach  
T +41 79 318 89 28  
info@bergwerksilo.ch  
www.bergwerksilo.ch

④ **Landgasthof Ochsen**

Dorfplatz 56  
5063 Wölflinswil  
T +41 62 877 11 06  
info@ochsen-woelflinswil.ch  
www.ochsen-woelflinswil.ch

⑤ **Erlenhof Wittnau\***

Erlenhof  
5064 Wittnau  
T +41 62 871 49 35  
erlenhof@naturena.ch  
www.erlenhof-wittnau.ch

⑥ **2-Rad Ackle**

Enzbergstich 3  
5073 Gipf-Oberfrick  
T +41 62 871 04 53  
info@2rad-ackle.ch  
www.2rad-ackle.ch

\* Highlights der lebendigen Landschaft

## 2. Herznach – Rothenfluh



### ① Landgasthof Krone

Hauptstrasse 86  
5064 Wittnau AG  
T +41 62 871 12 22  
info@krone-wittnau.ch  
www.krone-wittnau.ch

### ② Obstbau Bründler\*

Hauptstrasse 100  
5064 Wittnau  
T +41 62 871 57 52  
bruendler.obstbau@bluewin.ch  
www.bruendler-obstbau.ch

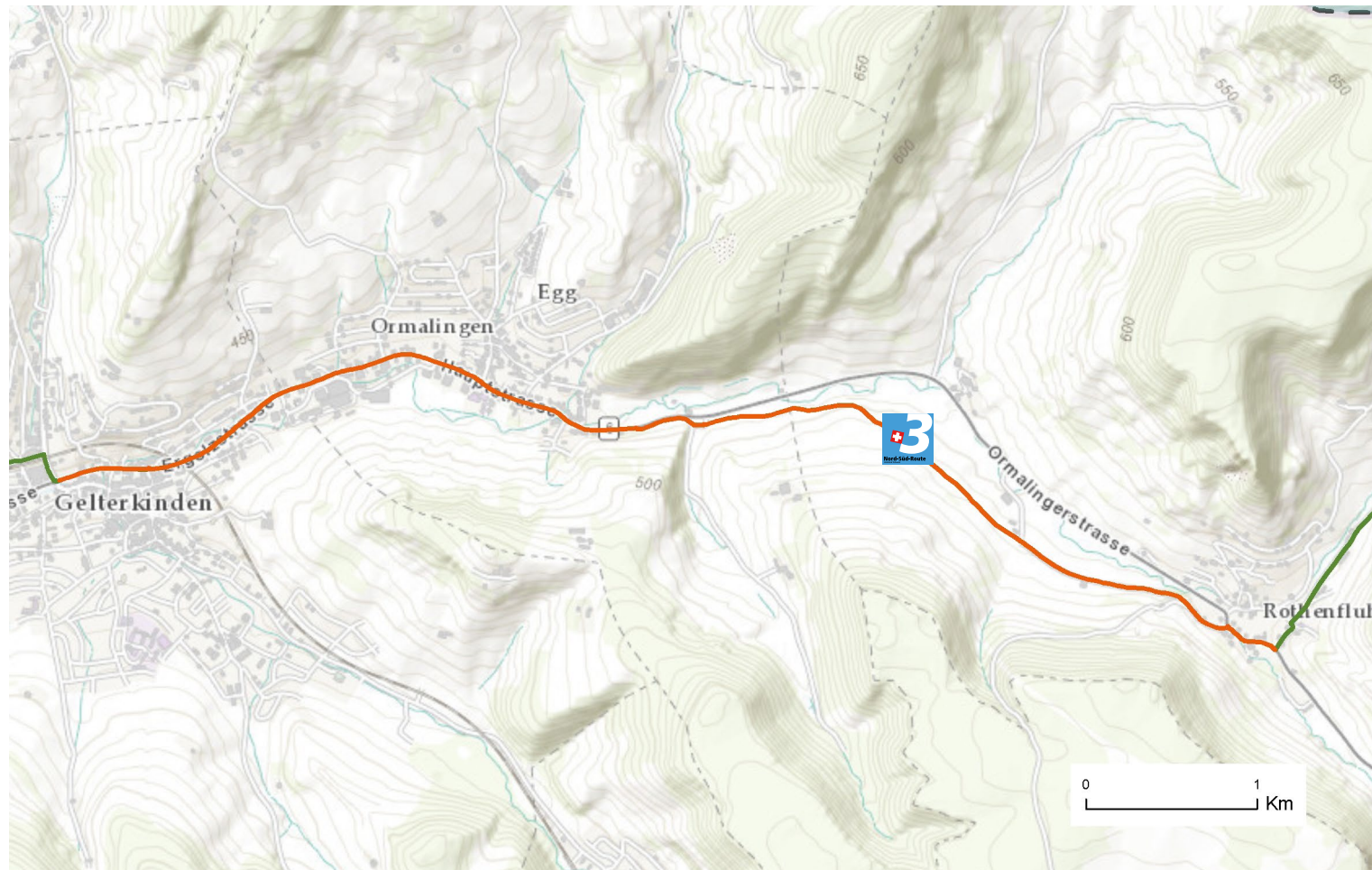
### ③ Buschbergkapelle

\* Highlight der lebendigen Landschaft

### Quellen

Parkperimeter: Bundesamt für Umwelt und Netzwerk Schweizer Parke 201801;  
Strecke La Route Verte: Schweiz Mobil/swisstopo (5704002947); Mietvelo – E-Bike: Rent a Bike;  
POIs: Regionaler Naturpark Schaffhausen, Jurapark Aargau, Naturpark Thal, Parc du Doubs, Parc régional Chasseral, Parc Jura vaudois;  
Hintergrundkarte: Esri World Topographic Map, Mai 2018, <http://www.arcgis.com>

### 3. Rothenfluh – Liestal



#### Quellen

Parkperimeter: Bundesamt für Umwelt und Netzwerk Schweizer Parke 201801;

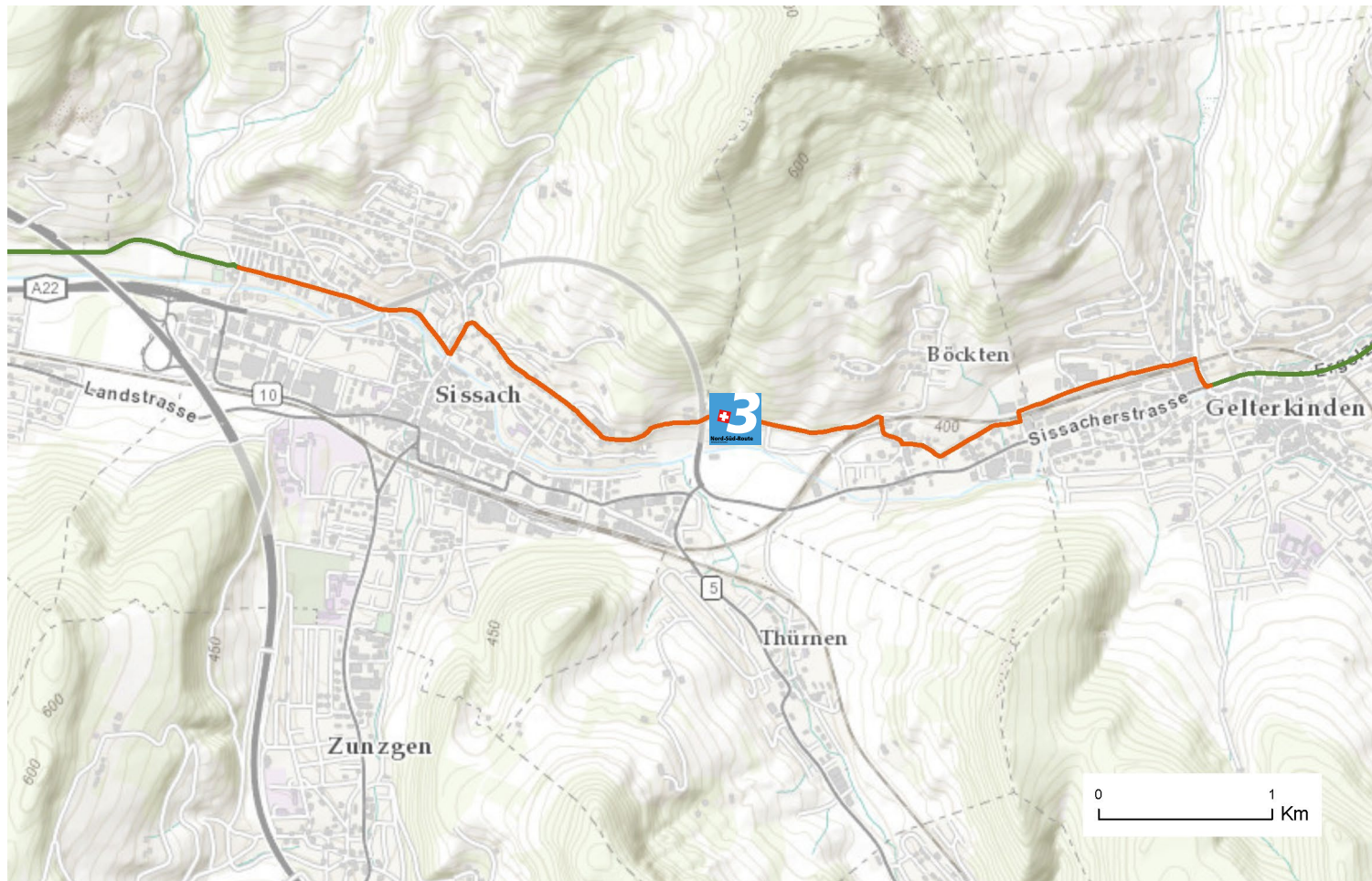
Strecke La Route Verte: Schweiz Mobil/swisstopo (5704002947); Mietvelo – E-Bike: Rent a Bike;

POIs: Regionaler Naturpark Schaffhausen, Jurapark Aargau, Naturpark Thal, Parc régional Chasseral, Parc Jura vaudois;

Hintergrundkarte: Esri World Topographic Map, Mai 2018, <http://www.arcgis.com>



#### 4. Rothenfluh – Liestal



#### Quellen

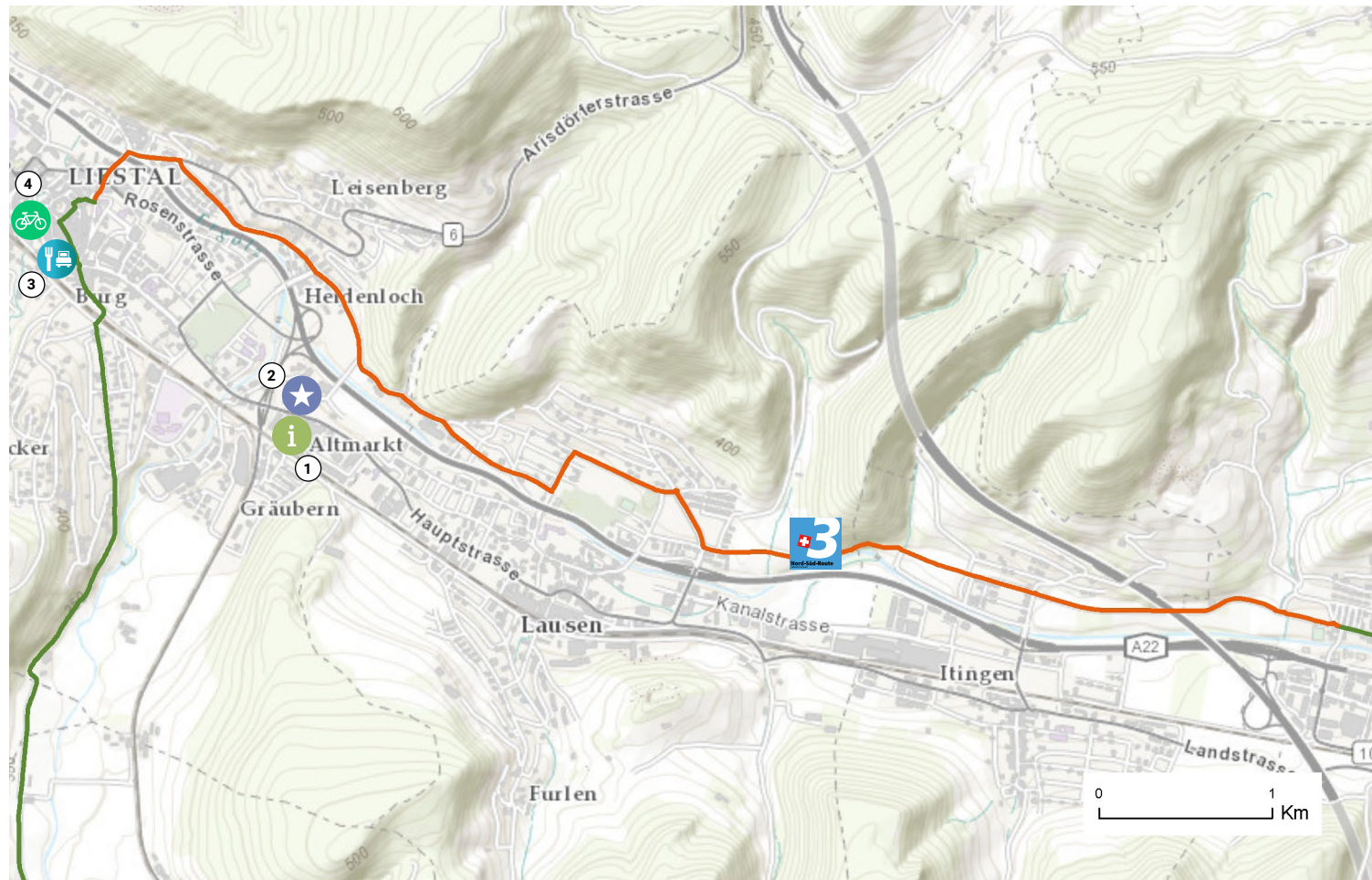
Parkperimeter: Bundesamt für Umwelt und Netzwerk Schweizer Pärke 201801;

Strecke La Route Verte: Schweiz Mobil/swisstopo (5704002947); Mietvelo – E-Bike: Rent a Bike;

POIs: Regionaler Naturpark Schaffhausen, Jurapark Aargau, Naturpark Thal, Parc du Doubs, Parc régional Chasseral, Parc Jura vaudois;

Hintergrundkarte: Esri World Topographic Map, Mai 2018, <http://www.arcgis.com>

## 5. Rothenfluh – Liestal



### ① Altstadt Liestal

### ② Baselland Tourismus

Altmarktstrasse 96  
4410 Liestal  
T +41 61 927 65 44  
info@baselland-tourismus.ch  
www.baselland-tourismus.ch

### ③ Kulturhotel Guggenheim Liestal & Restaurant moo

Wasserturmplatz 6/7  
4410 Liestal  
T +41 61 534 00 02  
chef@guggenheimliestal.ch  
www.guggenheimliestal.ch

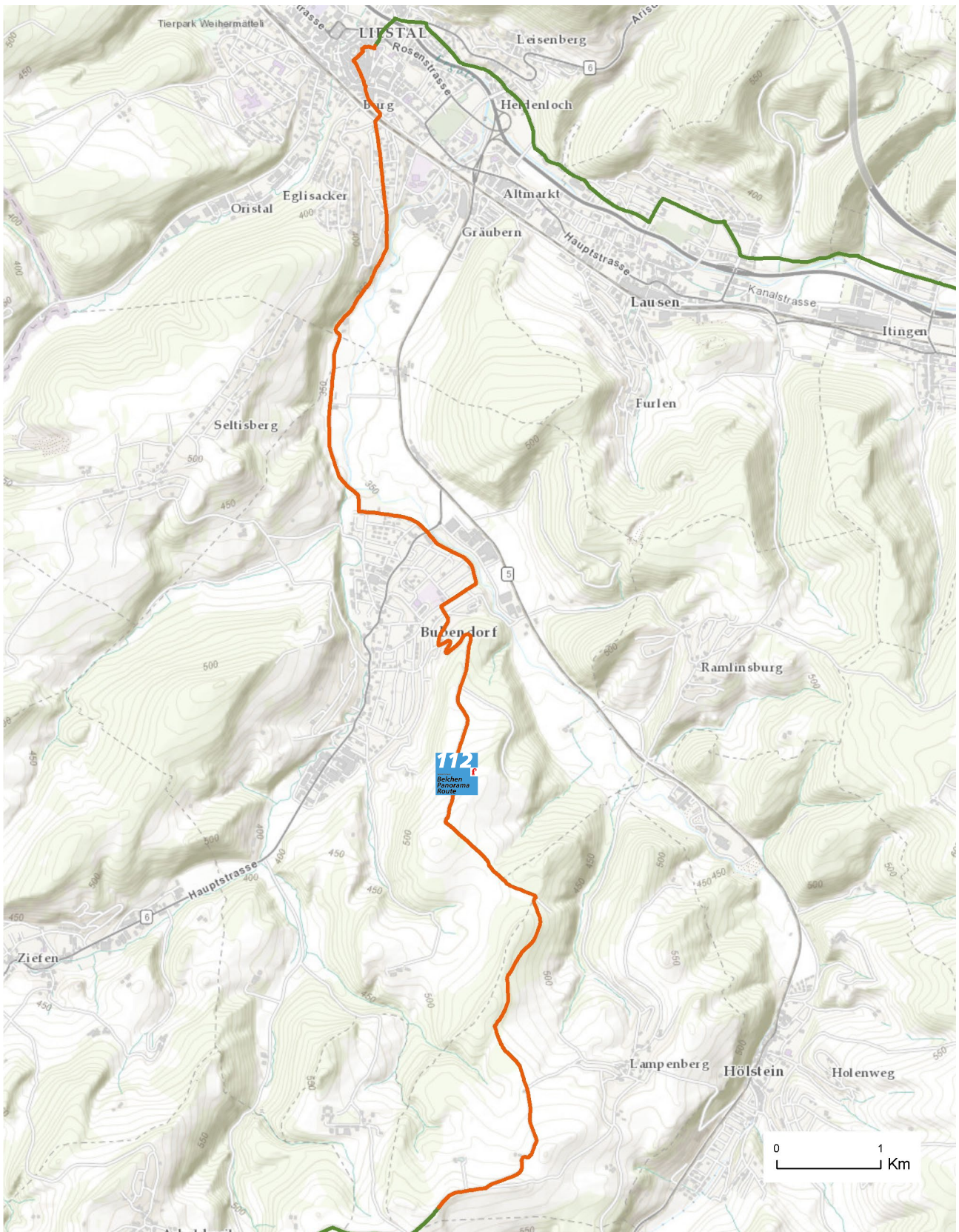
### ④ Cellovelo AG

Oristalstrasse 6a  
4410 Liestal  
T +41 61 921 57 39  
kontakt@cellovelo.ch  
www.cellovelo.ch

### Quellen

Parkperimeter: Bundesamt für Umwelt und Netzwerk Schweizer Pärke 201801;  
Strecke La Route Verte: Schweiz Mobil/swisstopo (5704002947); Mietvelo – E-Bike: Rent a Bike;  
POIs: Regionaler Naturpark Schaffhausen, Jurapark Aargau, Naturpark Thal, Parc du Doubs, Parc régional Chasseral, Parc Jura vaudois;  
Hintergrundkarte: Esri World Topographic Map, Mai 2018, <http://www.arcgis.com>

## 6. Liestal – Langenbruck



### Quellen

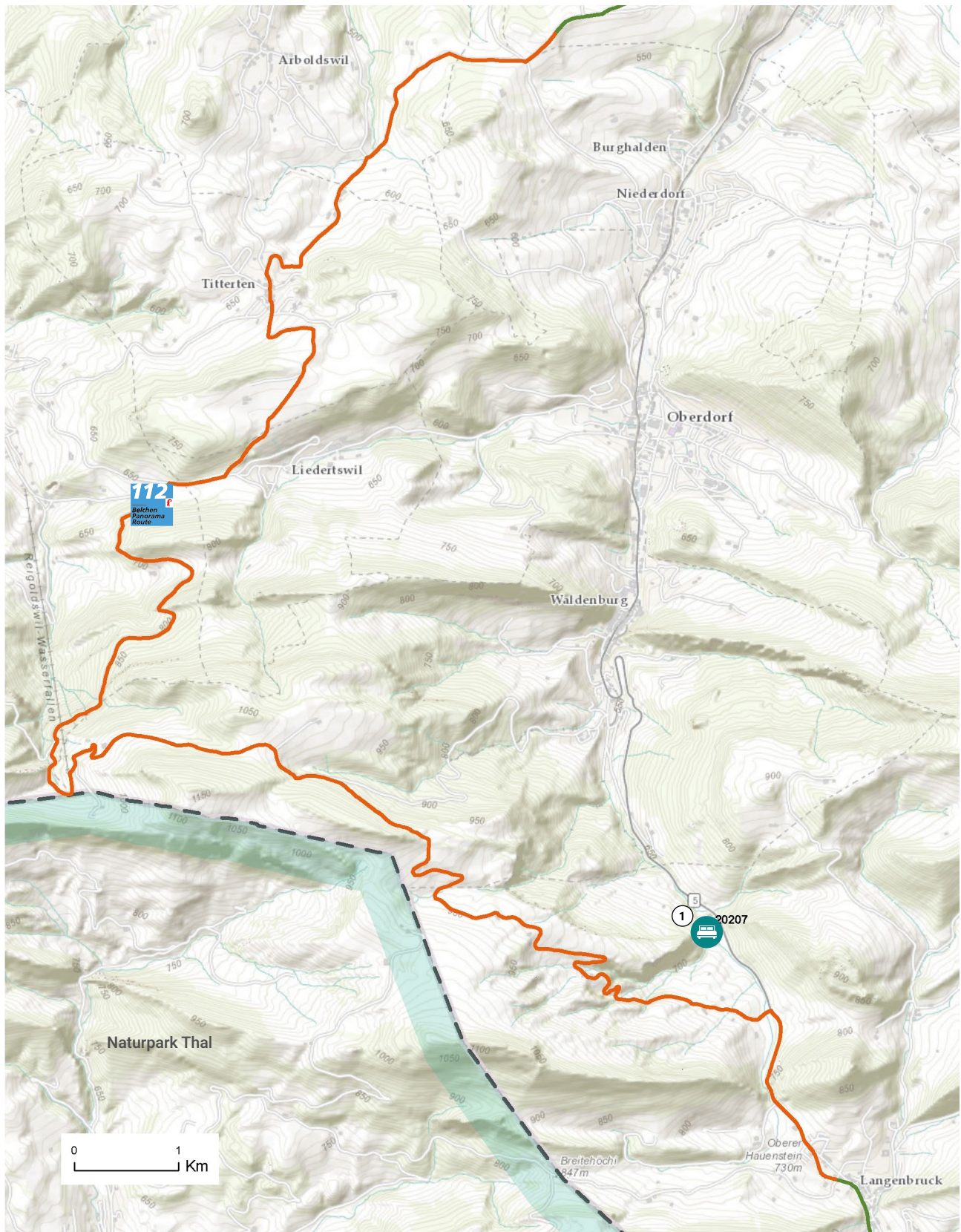
Parkperimeter: Bundesamt für Umwelt und Netzwerk Schweizer Pärke 201801;

Strecke La Route Verte: Schweiz Mobil/swisstopo (5704002947); Mietvelo – E-Bike: Rent a Bike;

POIs: Regionaler Naturpark Schaffhausen, Jurapark Aargau, Naturpark Thal, Parc du Doubs, Parc régional Chasseral, Parc Jura vaudois;

Hintergrundkarte: Esri World Topographic Map, Mai 2018, <http://www.arcgis.com>

## 7. Liestal – Langenbruck



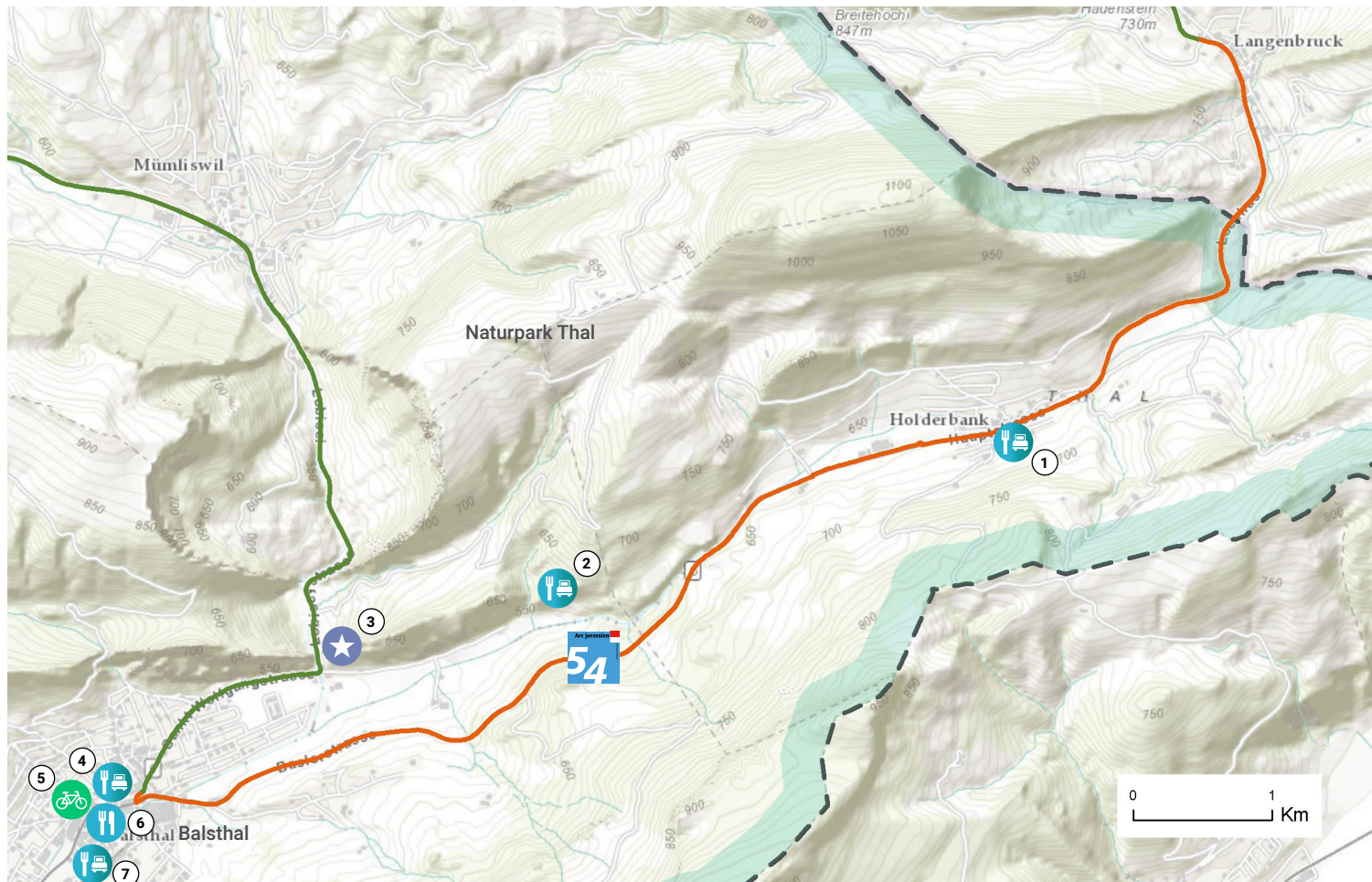
### Quellen

Parkperimeter: Bundesamt für Umwelt und Netzwerk Schweizer Pärke 201801;  
Strecke La Route Verte: Schweiz Mobil/swisstopo (5704002947); Mietvelo – E-Bike: Rent a Bike;  
POIs: Regionaler Naturpark Schaffhausen, Jurapark Aargau, Naturpark Thal, Parc du Doubs, Parc régional Chasseral, Parc Jura vaudois;  
Hintergrundkarte: Esri World Topographic Map, Mai 2018, <http://www.arcgis.com>

### ① Hofgut Spittel

4438 Langenbruck  
T +41 61 961 03 68  
[portmanns6@bluewin.ch](mailto:portmanns6@bluewin.ch)  
[www.gast-hof-spittel.ch](http://www.gast-hof-spittel.ch)

## 8. Langenbruck – Balsthal



### Quellen

Parkperimeter: Bundesamt für Umwelt und Netzwerk Schweizer Pärke 201801;  
Strecke La Route Verte: Schweiz Mobil/swisstopo (5704002947); Mietvelo – E-Bike: Rent a Bike;  
POIs: Regionaler Naturpark Schaffhausen, Jurapark Aargau, Naturpark Thal, Parc du Doubs, Parc régional Chasseral, Parc Jura vaudois;  
Hintergrundkarte: Esri World Topographic Map, Mai 2018, <http://www.arcgis.com>

① **Gasthof zum Kreuz**

Hauptstrasse 27  
4717 Holderbank  
T +41 62 390 13 13  
info@kreuz-holderbank.ch  
www.kreuz-holderbank.ch

② **Holzweg Thal**

www.holzwegthal.ch

③ **Ruine Neu-Falkenstein**

④ **Hotel Balsthal**

Falkensteinstrasse 1  
4710 Balsthal  
T +41 62 386 88 88  
info@hotelbalsthal.ch  
www.hotelbalsthal.ch

⑤ **Sporthus Balsthal**

Falkensteinerstrasse 6  
4710 Balsthal  
T +41 62 391 33 66  
info@sporthus.ch  
www.sporthus.ch

⑥ **Restaurant Eintracht**

Goldgasse 1  
4710 Balsthal  
T +41 62 391 33 10 / +41 79 206 42 18  
www.restaurant-eintracht-balsthal.ch

⑦ **Hotel Restaurant Bahnhof**

Bahnhofstrasse 3  
4710 Balsthal  
T +41 62 530 38 25  
info@hotel-bahnhof-balsthal.ch  
www.hotel-bahnhof-balsthal.ch

Copyright Bild: Tim Bradsley-Smith

Dieses Dokument dient als Anhaltspunkt.  
Für genauere Informationen benutzen Sie bitte eine Velokarte oder besuchen Sie unsere Webseite [larouteverte.ch](http://larouteverte.ch)



## Etappe 2

*In lebendige  
Landschaften  
eintauchen!*

# Hochstammobstgärten Jurapark Aargau

Hochstammbäume, insbesondere Apfel- und Kirschbäume, prägen schon seit Jahrhunderten das Gesicht des Aargauer Jura. Die zweite Etappe der Route Verte führt Sie mitten durch die vielfältigen Obstgärten, welche traditionellerweise die Dörfer umgeben. Im Gegensatz zu kurzlebigen Niederstämmern beherbergen die knorrigen Hochstamm-Riesen ganze Ökosysteme und tragen zu einer grossen Artenvielfalt bei. Der Jurapark Aargau und die Produzenten im Park unterstützen den Erhalt dieser Landschaftsperlen, beispielsweise durch die Vermarktung von Hochstamm-Produkten. Kaufen Sie einen Jurapark-zertifizierten Süssmost bei Bründlers in Wittnau – für Energie unterwegs und zum Erhalt der Obstbäume.



### **Erfahren Sie mehr ...**

Hochstammbäume, insbesondere Apfel- und Kirschbäume, prägen schon seit Jahrhunderten das Gesicht des Aargauer Jura. Zwischen Linn und Wittnau (Ende der ersten und Anfang der zweiten Etappe) fahren Sie auf der Route Verte mitten durch die vielfältigen Obstgärten, welche traditionellerweise die Dörfer umgeben. Im Gegensatz zu kurzlebigen Niederstämmern beherbergen die knorrigen Hochstamm-Riesen ganze Ökosysteme mit einer grossen Artenvielfalt: Flechten, Moose, Insekten, Spinnen, Vögel und Fledermäuse leben auf, in und von den Obstbäumen.

In den Hochstamm-Obstgärten werden köstliche Früchte produziert. Diese werden auch zu Trockenfrüchten, Konfitüren, Sirup, Säften, Senf oder Essig verarbeitet. Sehr zu empfehlen ist das Kirschentöpfchen vom Erlenhof Wittnau mit eingelegten Kirschen, welche mit Vanilleglace ein hervorragendes Dessert ergeben. Die schmackhaften regionalen Produkte tragen dazu bei, dass die Naturlandschaft und die vielen Vogelarten und Fledermäuse, welche hier Zuflucht finden, erhalten bleiben.

Dieser einzigartige Lebensraum hat sich in den letzten Jahrzehnten dramatisch verkleinert. Glücklicherweise gibt es einige engagierte Landwirte, welche sich für den Erhalt der Hochstamm-Obstgärten einsetzen. Die Familien Müller und Schmid, welche in Wittnau Biobauernhöfe betreiben, sind ein gutes Beispiel dafür. Sie bewirtschaften und pflegen Hochstammbäume aus Leidenschaft und verarbeiten diese zu Trockenfrüchten und Säften. Erhältlich sind ihre Jurapark-zertifizierten Bio-Produkte, zum Beispiel das Obstgarten-Dreierlei mit Zwetschgen, Äpfeln und Birnen, oder bei arbovitis in Frick. Den Betrieb arbovitis können Sie während einer Führung mit Apéro besuchen, wobei Sie die verschiedenen Obstsäfte degustieren können. Wenn Sie nicht die Zeit für diesen Umweg haben, empfehlen wir Ihnen den Kauf von zertifizierten Obstprodukten auf dem Erlenhof in Wittnau oder im Lädeli der Familie Bründler in Wittnau – beide direkt an der Route Verte.



Die landschaftsprägenden Hochstammbäume sind für Erholungssuchende zu jeder Jahreszeit eine gern gesehene Naturperle: Ob im Frühling in voller Blütenpracht, im Sommer als Schattenspendler oder zur Erntezeit mit den süssen Früchten, die zum Naschen einladen. Da Hochstammgärten auch für seltene Vögel und Fledermäuse unersetzliche Jagd- und Lebensräume sind, setzt sich der Jurapark Aargau für deren Erhalt und naturnahe Bewirtschaftung ein, beispielsweise durch die Vermarktung von Hochstamm-Produkten oder durch die Vermittlung von Jurapark-Hochstammpatenschaften. Je nach angebotener Kategorie erwarten den Hochstammpaten oder die Hochstammpatin ein kulinarisches Jahresgeschenk oder eine Einladung für ein Erlebnis auf dem Hof.

Zögern Sie nicht, vor ihrem Besuch einen Blick auf die Austauschplattform «Hochstammbörse» zu werfen. Hier finden Sie alle Informationen zu den Hochstammpatenschaften, feinen Rezepten, Kontaktangaben für die Mithilfe beim Ernten und die Standorte von Bäumen, bei welchen selbständig geerntet werden darf.

Copyright Bilder: Jurapark Aargau, Schweiz Tourismus / Renato Bagattini



## Kontakte

### Jurapark Aargau

Linn 51, 5225 Bözberg  
T +41 62 877 15 04  
[www.jurapark-aargau.ch](http://www.jurapark-aargau.ch)  
[info@jurapark-aargau.ch](mailto:info@jurapark-aargau.ch)

### Verband Aargauer Obstproduzenten

[www.vaop.ch](http://www.vaop.ch)

## Informationen

### Obstgärten im Jurapark Aargau

[www.jurapark-aargau.ch/obstgaerten.html](http://www.jurapark-aargau.ch/obstgaerten.html)

### Regional Einkaufen im Jurapark Aargau

[www.jurapark-aargau.ch/hier-einkaufen.html](http://www.jurapark-aargau.ch/hier-einkaufen.html)

### Hochstammbörse

[www.hochstammborse.ch](http://www.hochstammborse.ch)

### Höfe im Jurapark Aargau

Obstbau Bründler: [www.bruendler-obstbau.ch](http://www.bruendler-obstbau.ch)  
Arbovitis: [www.arbovitis.ch](http://www.arbovitis.ch)  
Erlenhof: [www.erlenhof-wittnau.ch](http://www.erlenhof-wittnau.ch)